

N^o. 5 u. 6. Vorder-Indien.

Da wir durch eine Anzahl folgender Blätter die hauptsächlichsten Gebiete Indiens mit ausführlicher Terrainzeichnung darstellen konnten, begleitet von kurzen, die physikalischen Verhältnisse des Ganzen charakterisirenden Schilderungen, so meinten wir...

derselben zu dem zwischenliegenden Raum herausfinden *). Die Vertheilung der Mohammedaner über Indien steht im Zusammenhange mit ihrem Einzuge von Persien her. Schon um das Ende des zehnten Jahrhunderts gingen von dort die Eroberungszüge der Gasnaviden aus, die Anfangs in unterworfenen Gegenden und Gründung neuer Reiche führten. In den westlichen Gegenden gelang es dabei, die Masse der Bevölkerung zum Islam zu bekehren, was in Indien in beschränkterem Masse stattfand. Erst im Jahre 1396 wurde Indien zum ersten Male durch das Eindringen der Mongolen erschüttert. Doch...




Gundmanns Landkarten

May 5. 18...



Im Jahre 18...
Auftrag...
in der...
die...
wenn...
folgende...
von...
in...
als...
Viel...
mon...
L...
L...





GlobMapLab



Forschungszentrum Gotha
der Universität Erfurt

erweiterte Kartensuche

Name:

Region:

Kartograph:

Maßstab:

Format (cm):

Illustration:

Zeitraum: von bis

Druckort:

Sortieren nach

- Region
- Kartograph
- Druckort
- Entstehungszeit

Longitude:

Latitude:





[Metadaten anzeigen](#)



[Metadaten anzeigen](#)




GlobMapLab



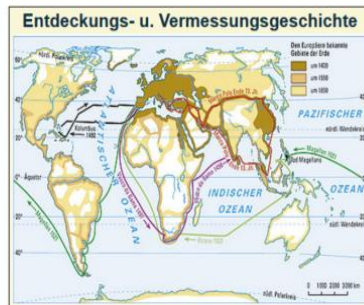
Forschungszentrum Gotha
der Universität Erfurt

[Startseite](#) [GlobMapLab](#) [Datenbank](#) [Tools](#) [Kartographiekurs](#) [Sammlung Perthes](#) [Hilfe](#) [Rene Smolarski \(Admin\)](#) [Logout](#)





Kartographiekurs



Lehrveranstaltungen

WS 2013/14

S-9: Kartographische Weltbilder des
19. Jh.: die Sammlung
Perthes/Gotha (MA)

S-9: Test 1 (MA)

SS 2014

S-9: Test 2 (MA)

S-9: Test 3 (MA)

Vielen Dank für die Aufmerksamkeit